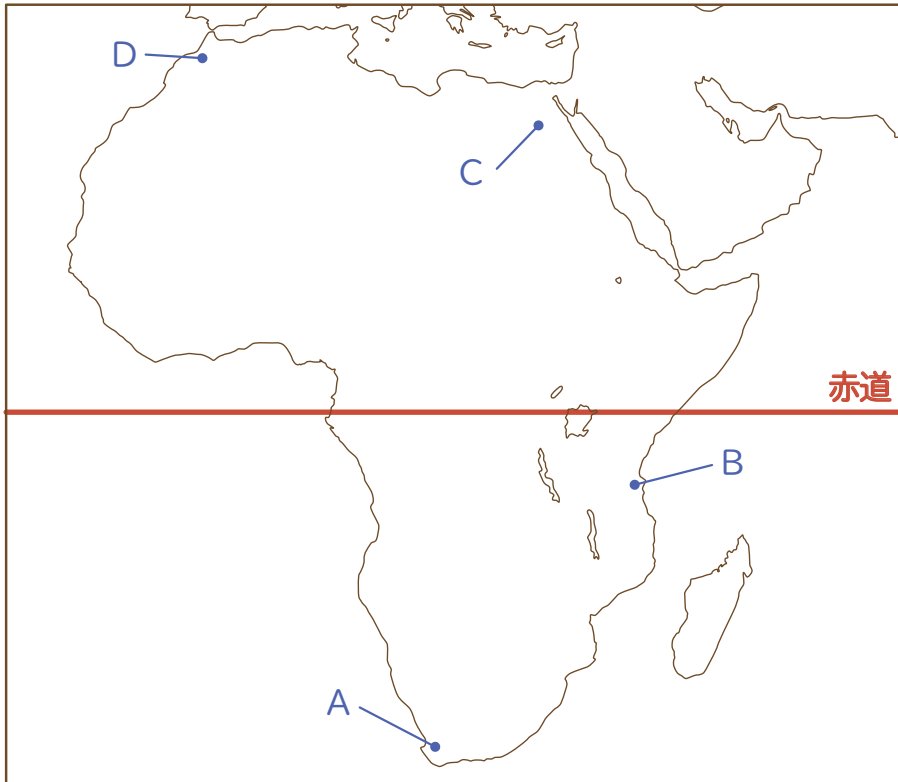
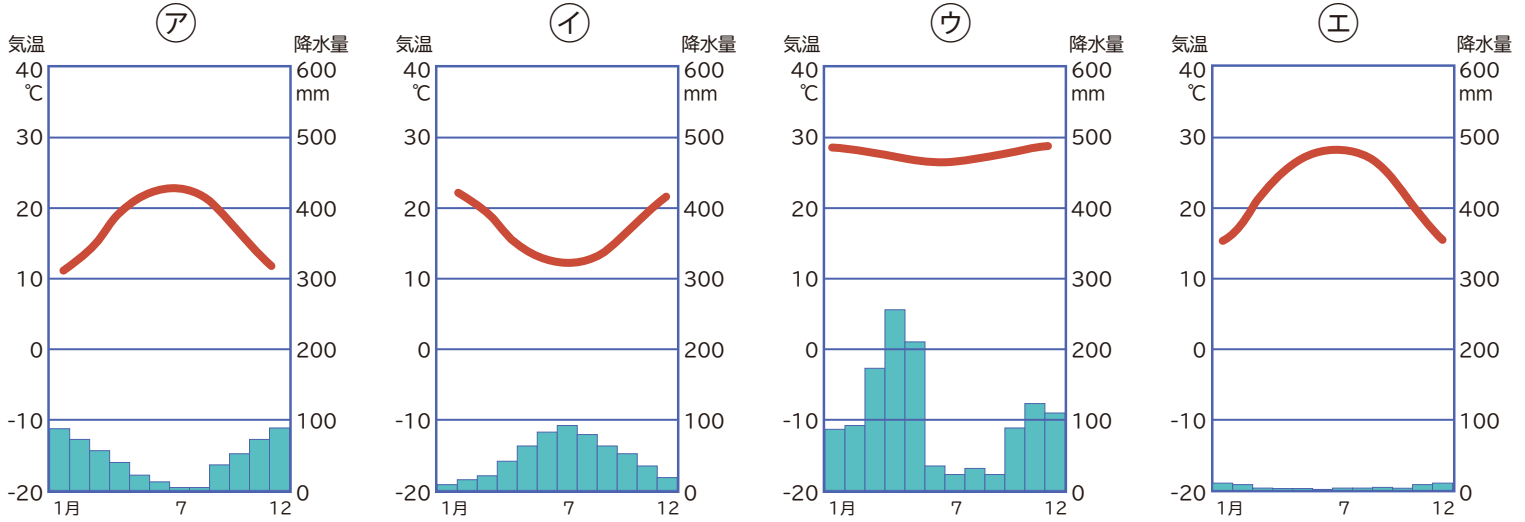


アフリカ州の気候と雨温図

①次の雨温図①～⑤は、地図中のA～Dのどこにあてはまるか選びなさい。

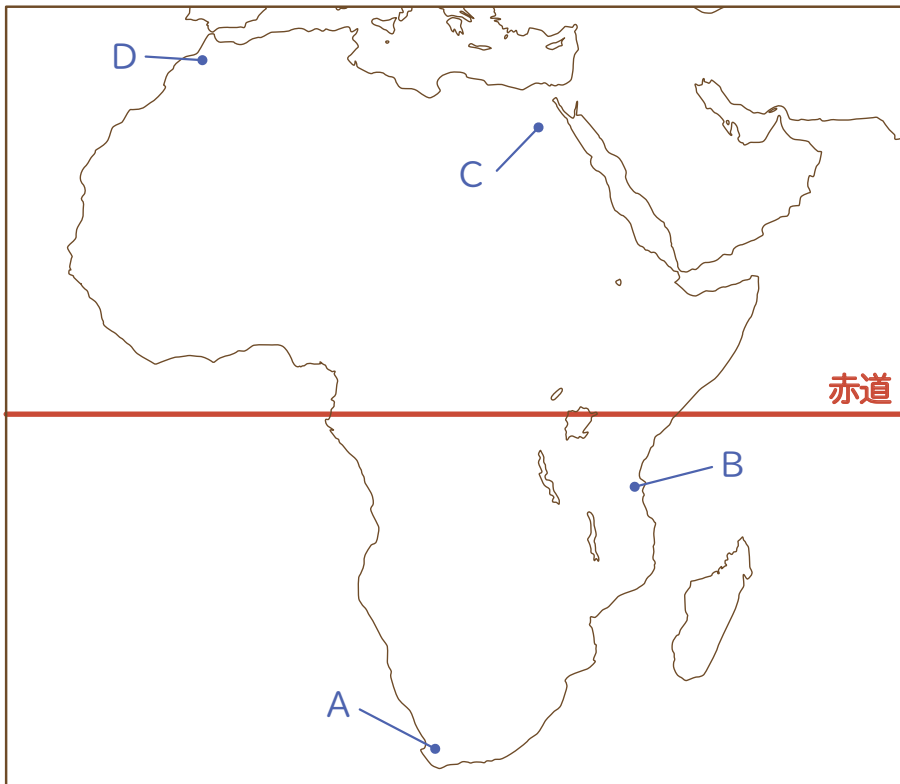
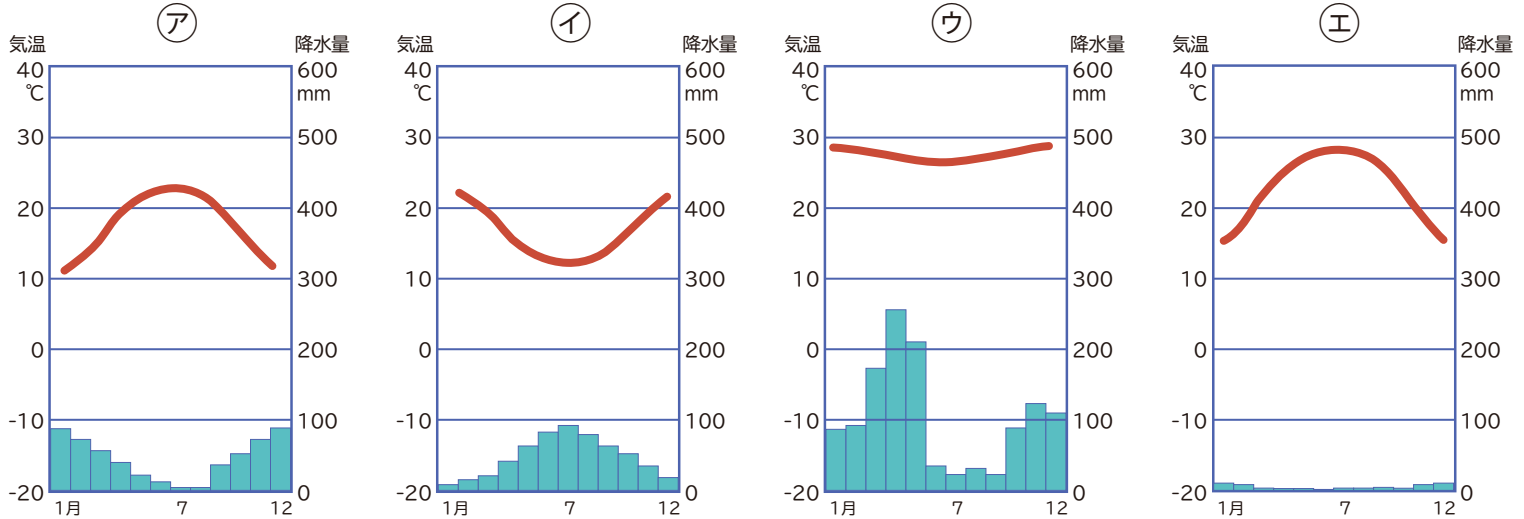


A～Dを書きなさい

①
②
③
④

アフリカ州の気候と雨温図

①次の雨温図①～⑤は、地図中の A～D のどこにあてはまるか選びなさい。



A～Dを書きなさい

①	D
②	A
③	B
④	C

【解説】

①は夏に降水量が少ない地中海性気候となり、地中海沿岸の D となる。  
 ②は7月の気温が低いいため南半球で、夏の降水量が少ない地中海性気候となり A となる。  
 ③は雨季と乾季があり、7月の気温が低いいため南半球でサバナ気候の B となる。  
 ④は一年を通して降水量が少ないため砂漠気候の C となる。